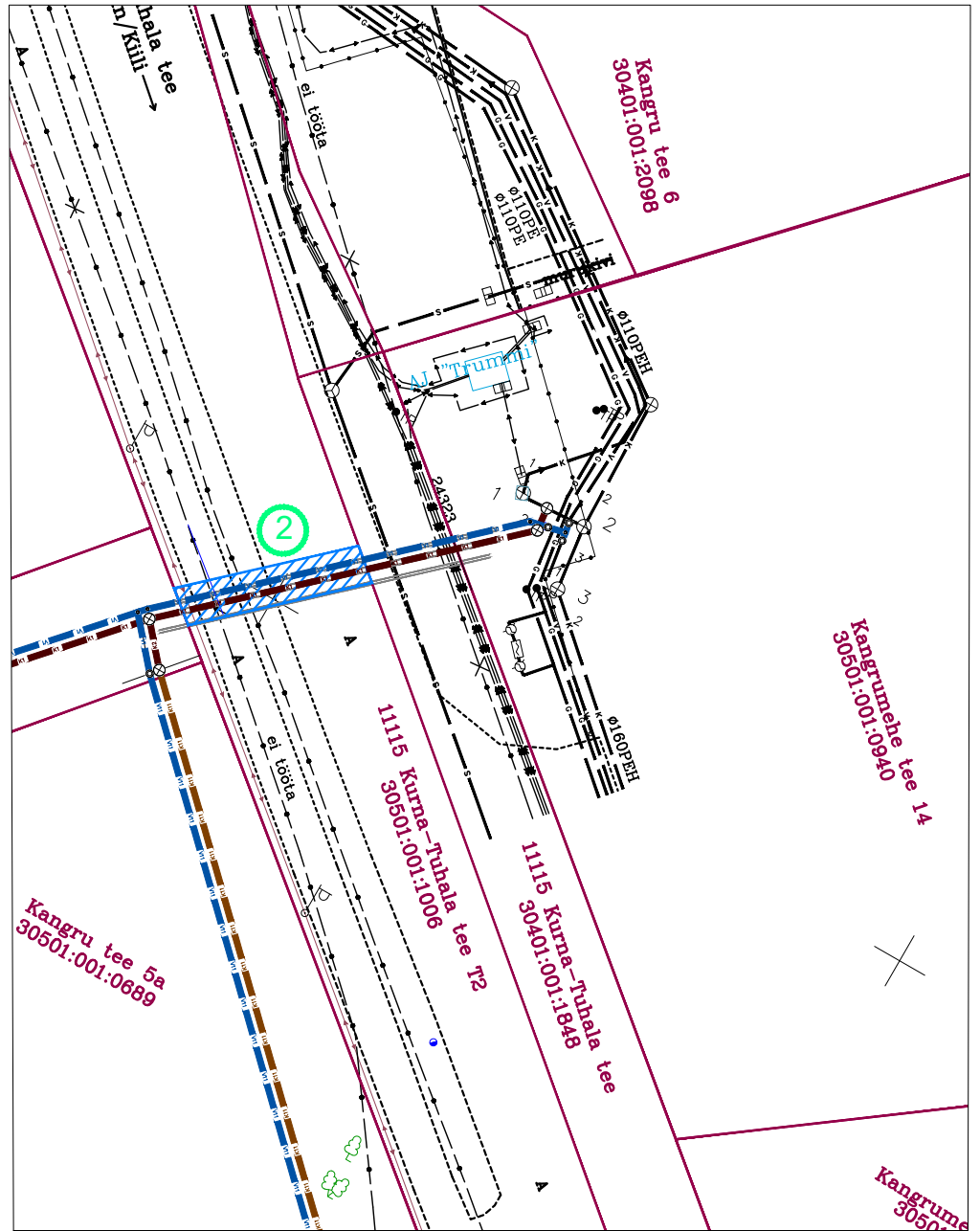






# Isikliku kasutusõiguse seadmise plaan

| Pos. Nr | Kinnistu-registriosa number | Katastriüksuse tunnus / katastriüksuse nimetus / sihtotstarve        | Kasutusõiguse pindala m <sup>2</sup> |
|---------|-----------------------------|--|--------------------------------------|
| 2       | 9414250                     | 305401:001:1006;<br>11115 Kurna-Tuhala tee T2;<br>Transpordimaa 100% | 35                                   |



## TINGMÄRGID:

-  Projekteeritud veetoru hülsis
-  Projekteeritud kanalisatsioonitoru hülsis
-  Katastriüksuse piir
-  Isikliku kasutusõiguse ala, vajalik vee- ja kanalisatsioonitorustike rajamiseks



Positsiooni number



M 1:500

Projekti nimetus / asukoht

Kangru tee T3 põhiprojekti koostamine  
Kangru tee T3, Vaela küla, Kiili vald, Harju maakond

Töö nr

VP24006

Koostaja

VILprojekt OÜ, K.Lehtmetts

Mõõtkava

1:500

Leht / formaat

IKÕ-2

Kuupäev

10.04.2026